

**TUA** **FIAB** **FIAC** **BIKES** **STUNT**

**MoveTE**  
Programma integrato di azioni per la mobilità sostenibile casa/scuola e casa/lavoro nei comuni del teramano.

Presidente ADSU  
**Prof. Paolo Berardinelli**

Progettista  
**Arch. Antonio Sorgi**

RUP Geom. Severino Di Donato

**COMUNE DI PINETO**

**INDIVIDUAZIONE TERRITORIALE  
INSTALLAZIONE VELOSTAZIONI  
(Loc. PINETO STAZIONE)**

1 | MARTINSICURO  
2 | ALBA ADRIATICA  
3 | BELLANTE - CASTELLALTO  
4 | MOSCIANO  
5 | GIULIANOVA  
6 | ROSETO DEGLI ABRUZZI  
7 | TERAMO  
8 | ATRI  
9 | PINETO

ADSU Teramo  
via M. Delfico, 73  
64100 Teramo (TE)  
www.adsuteramo.it  
info@adsuteramo.it

**PROVINCIA DI TERAMO**

Confine Provinciale  
Confine Comunale  
Viabilità Principale  
Comuni Catastrali

Martinsicuro  
Alba Adriatica  
Bellante  
Mosciano S.A.  
Giulianova  
Teramo  
Castellalto  
Atri  
Roseto degli Abruzzi  
Pineto



**analisi**

- antropica**
- viabilità
  - ferrovie
  - attrezzature sportive
- socio economica**
- istruzione
  - municipio (uff. comunali)
  - edifici di culto
  - turistico ricettiva
  - produttiva, commerciale e servizi
  - area di progetto

RESIDENTI AL 31/12/2014 14.807  
POPOLAZIONE 14.707  
CIRCOLANTE 11.172  
INCIDENTI 79  
MORTI 3  
FERITI 128  
TASSO DI MOTORIZZAZIONE 759,64

**LINEE DI INTERVENTO**  
MoveTE prevede la realizzazione di un programma integrato di azioni per la mobilità sostenibile casa/scuola e casa/lavoro centrato su linee di intervento di cui la realizzazione di velostazioni.

**VELOSTAZIONI**  
Le velostazioni sono posizionate in luoghi di interscambio quali stazioni ferroviarie, terminal bus e comunque in zone centrali dei territori interessanti, creando una alternativa reale ed efficiente all'uso dell'automobile, favorendo la mobilità sostenibile di lavoratori pendolari e studenti.

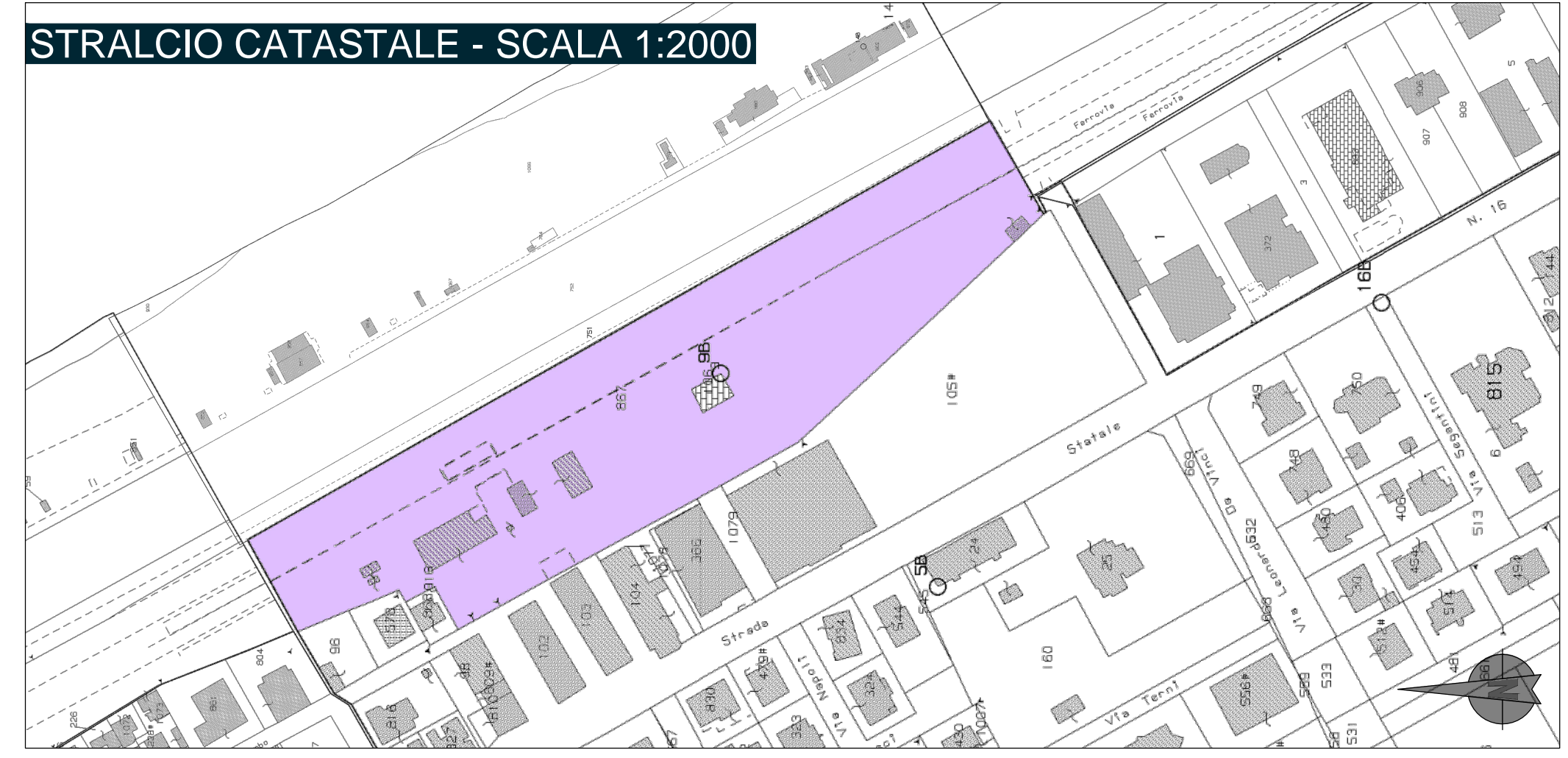
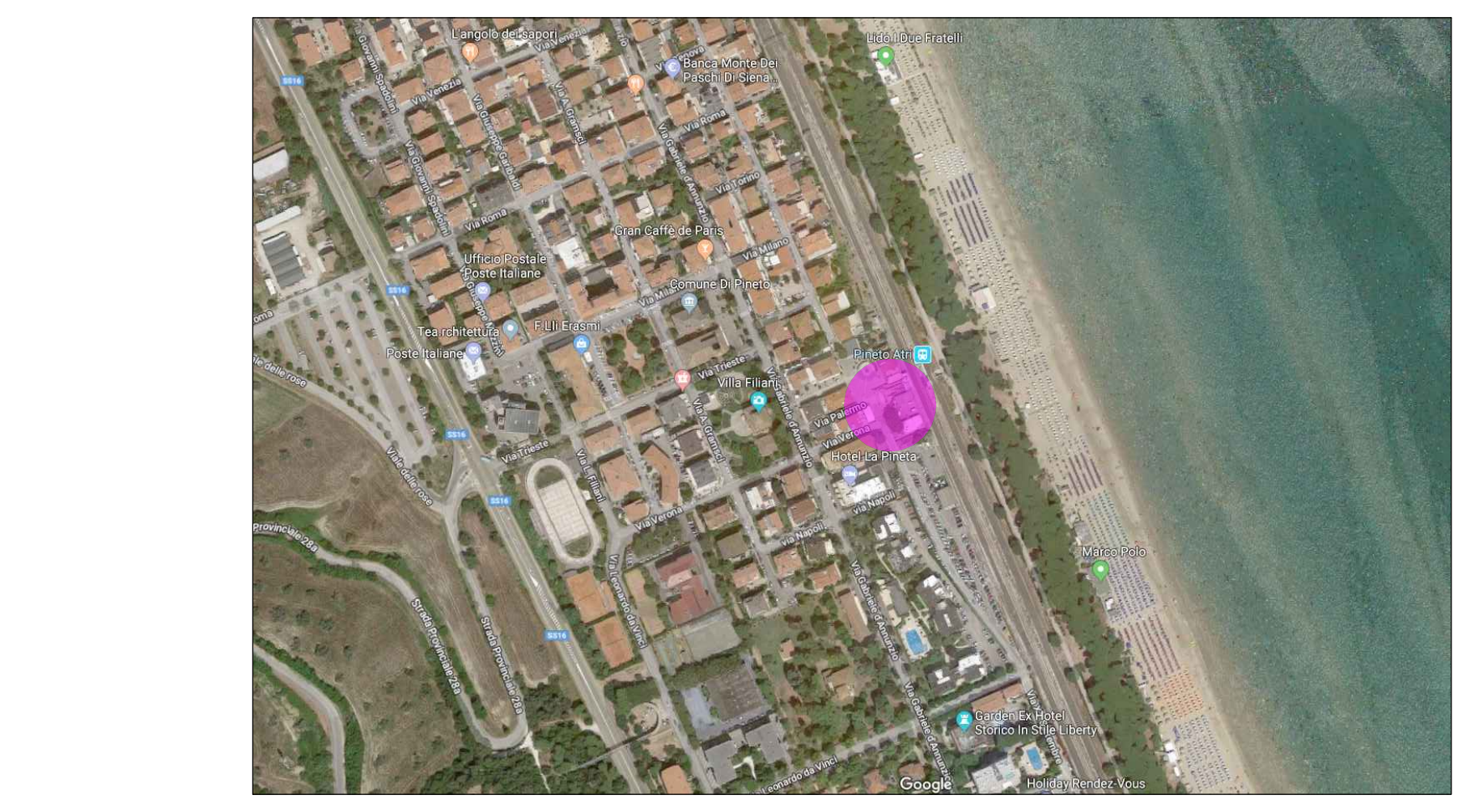
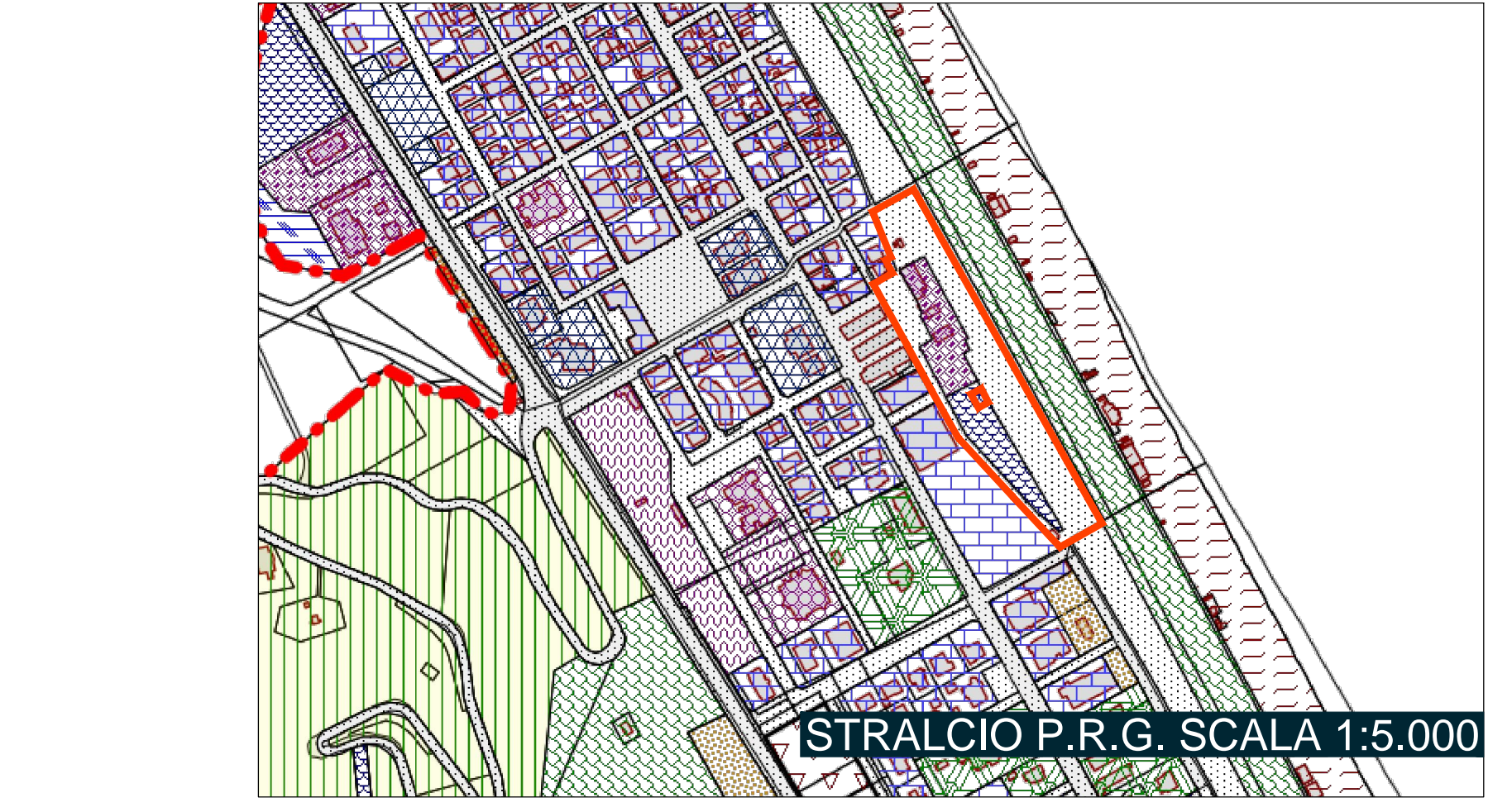
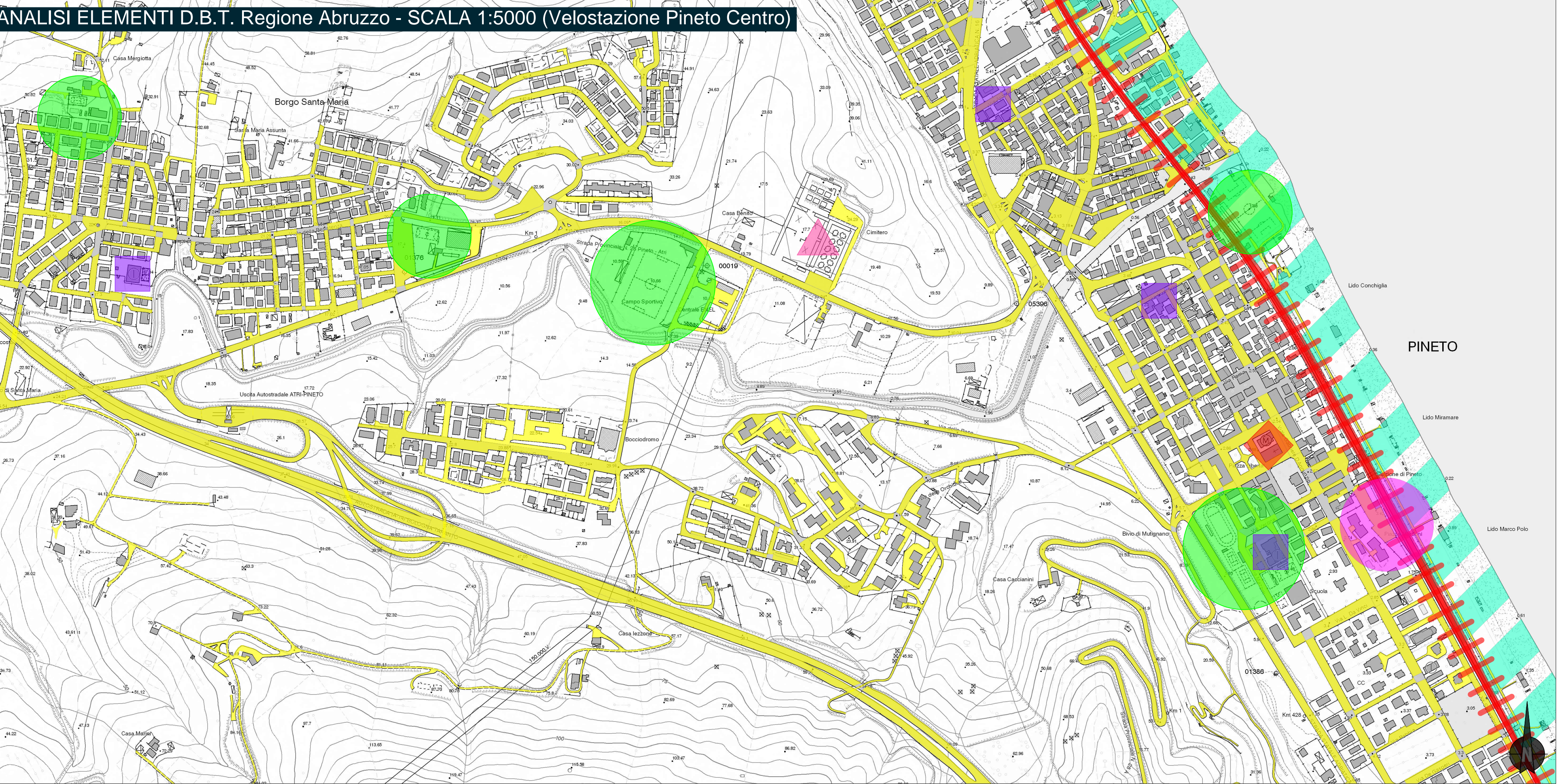
Si tratta di strutture che consentono di lasciare in sicurezza, in un luogo coperto e attrezzato, la propria bicicletta ed eventuali accessori e bagagli, per poter prendere poi il treno o un altro mezzo di trasporto, o proseguire a piedi.

La velostazione viene pensata come un sistema adattabile alle diverse esigenze dei territori (demografiche, orografiche, di spazio, ecc) e quindi come un sistema flessibile, attrezzabile, modulare, estensibile ed ampliabile, leggero, rimovibile con bassi costi, identificativo.

La tipologia di velostazione da installare al Comune di Martinsicuro è composta da struttura metallica chiusa (100 posti bici).  
Questa stazione integrata di mobilità sostenibile è dotata di: ciclostazione; stazione di ricarica; estensibile per veicoli elettrici; contenitore multifunzione attrezzato con wifi, stazione meteo, app turistiche e sociali; totem informativo; videosorveglianza e controllo dell'accesso; spazi per le piccole riparazioni e di armadietti porta bagagli.

**OBIETTIVO**  
MoveTE si propone di diminuire gli impatti ambientali, sociali ed economici generati dall'utilizzo dei veicoli privati stimolando e agevolando gli spostamenti in bicicletta nei percorsi casa/scuola e casa lavoro in maniera da contribuire all'attuazione, sempre più urgente, di politiche di sostegno all'espansione della mobilità sostenibile in ambito urbano ed extraurbano.

**FUTURE INFRASTRUTTURE DI SUPPORTO**  
Ponte ciclopedonale sul fiume Tronto da Martinsicuro (partner di MoveTE) a San Benedetto del Tronto, un'opera che congiungerà le due regioni confinanti Abruzzo e Marche dando continuità alla Ciclovía Adriatica che in territorio marchigiano prosegue come ciclabile urbana continua per ulteriori 20 km.  
L'opera darà un notevole contributo per la mobilità pendolare casa-lavoro a cavallo tra le due regioni, in un'area che costituisce un'unica conurbazione costiera.



**agenzia entrate**  
Direzione Provinciale di Teramo  
Ufficio Provinciale - Territorio  
Servizi Catastrali

**Visura per immobile**  
Situazione degli atti informatizzati al 01/02/2018

Data: 01/02/2018 - Ora: 11.58.37 Fine  
Visura n.: T152969 Pag: 1

<b>Dati della richiesta</b>		<b>Comune di PINETO (Codice: F831)</b>								
<b>Catastro Terreni</b>		<b>Provincia di TERAMO</b>								
		<b>Foglio: 26 Particella: 867</b>								
<b>Area di enti urbani e promiscui</b>										
N.	DATI IDENTIFICATIVI			DATI CLASSAMENTO			DATI DERIVANTI DA			
	Foglio	Particella	Sub	Porz.	Qualità Classe	Superficie(m²)	Deduz.	Reddito		
1	26	867	-	-	ENTE URBANO	56 00			Tabella di variazione del 22/10/2009 protocollo n. 17826619 in atti dal 22/10/2009 presentato il 22/10/2009 (n. 246219/2009)	
<b>Notifica Ammortamenti</b>				<b>Partita</b>						
Unità immobiliari n. 1				di studio: variato graficamente						
Visura telematica esente per fini istituzionali										
* Codice Fiscale Validato in Anagrafe Tributaria										

**VISURA CATASTALE**

